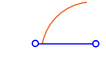




WYRYS Z MAPY  
W SKALI 1:500

### LEGENDA:

-  PROJEKTOWANA FURTKA  
(wg rys. nr 11)
-  PROJEKTOWANE OGRODZENIE  
(wg rys. nr 12)
-  GRANICA DZIAŁKI

UWAGA!  
KOLOREM SIWYM oznaczono zakres projektu  
według odrębnego opracowania

Inwestor:		Gmina Osięciny, ul. I Armii Wojska Polskiego 14, 88–220 Osięciny			
Nazwa inwestycji:		Budowa Skateparku przy Szkole Podstawowej w Osięcinach			
Działka nr:		481/13, 481/11			
Temat:		Projekt ogrodzenia Skateparku			
Opracowanie:		inż. Ola Nawrocka		Podpis:	
Projektant:		Roman Skrzypiński Uprawnienia projektowe nr ewid. 148/78/94 Uprawnienia budowlane nr ewid. 146/55/94 KUP/BD/2272/01		Podpis:	
Nr rys.	10	Skala:	1:500	Data:	grudzień 2016r.